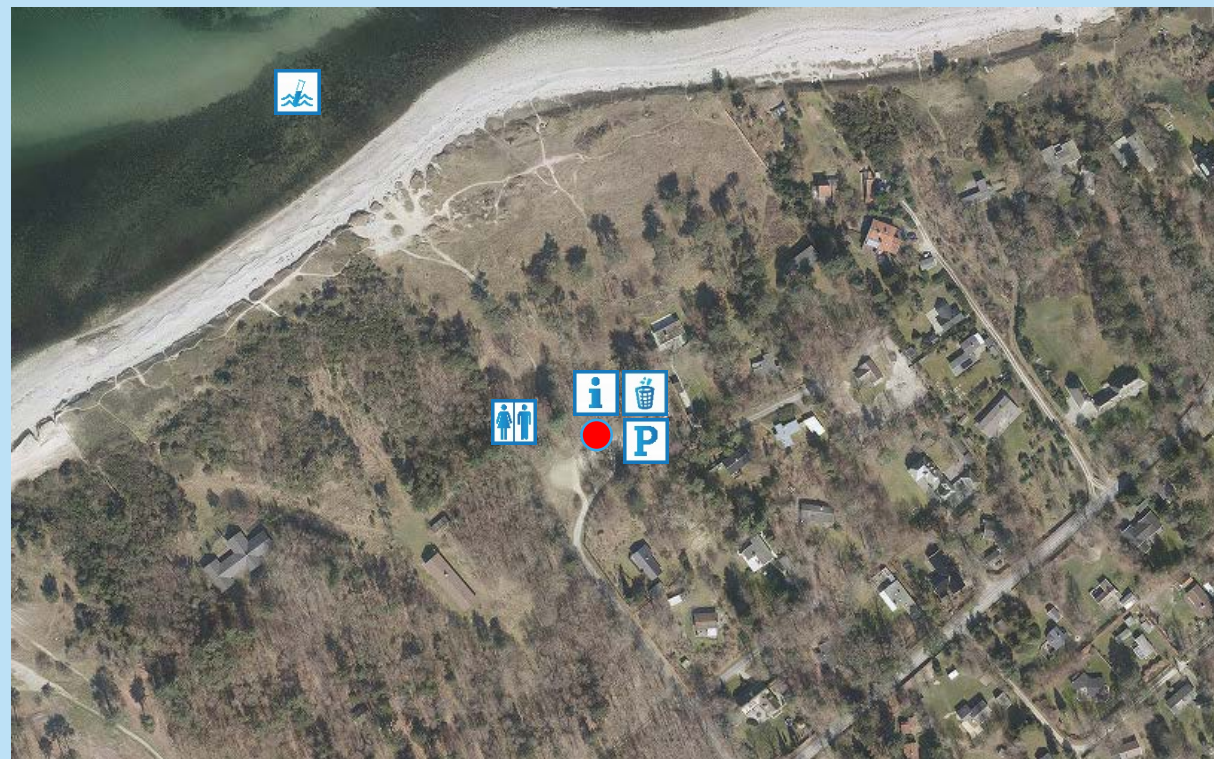



Udsholt Strand - Fyrrestien




DKBW nr. 1613



 Her står du
You are here

 Information
Information


 Parkering
Parking place


 Skraldespand
Litter bin


 Affaldssortering
Garbage sorting

 Toilet
Toilet

 Handicappedtoilet
Toilet

 Prøvetagningspunkt
Sampling point

 Livredningsudstyr
Life saving equipment

 Livredder i badesæsonen
Lifeguards

Ejere: Gribskov Kommune

Kontakt: Gribskov Kommune, Center for Teknik og Borgerservice

Se mere på hjemmesiden: www.gribskov.dk/badevand

Badevandsprofil

Opdateret april 2022

Beliggenhed og udbredelse

Naturstrand beliggende ved smukt klitområde og fyrreskov. Stranden består primært af sten og er ca. 300 meter lang og 20 meter bred.

Badevandskvalitet og kontrolovervågning



Badevandskvaliteten er udmærket

Udmærket
God
Tilfredsstillende
Ring

Der udtages badevandsprøver i badesæsonen. Resultaterne kan ses på www.gribskov.dk/badevand

Stranden har station nr. 246, DKBW nr. 1613. Badevandskvaliteten er beregnet ud fra resultatet af prøver udtaget de seneste fire år.

Vand og bundforhold

Fysiske forhold	2 m dybt mellem 50 - 100 m fra kysten
Hydrologiske forhold	Dominerende strømretning er østlig. Vestlige og nordlige vindretninger kan give store bølger.
Morfologiske forhold	Sandbund, præget af sten de første par meter fra stranden.
Salinitet	Saltvand, ca. 2%
Blågrønne alger	Ring risiko for cyanobakterievækst i området, men kan komme drivende fra Øresund
Makroalger og/eller fytoplankton	Kun ringe vækst af tang indenfor 4 m koten.

Mulige forureningskilder

Ingen kendte udløb eller overløb

Faciliteter

Livredder	Ingen livredder
Badebro	Ingen badebro
Handicapfaciliteter	Ingen handicapfaciliteter
Parkeringspladser	Parkeringsplads for enden af Fyrrestien.
Hunde på strande	Sommerperiode: Hunde velkomne i snor i perioden 1/4 - 30/9. Vinterperiode: Hunde er velkomne på hele stranden - med og uden snor.